

*Il Presidente
della Giunta Regionale del Lazio*
2168/10K1

16 GEN. 2002

Ai Direttori Generali delle Aziende USL
RM/A- RM/B- RM/C -RM/D- RM/E
LORO SEDI

OGGETTO: campagna vaccinale popolazione zingara 0-14 anni

Si rende noto alle SS.LL. che la Regione Lazio, nell'ambito di una serie di interventi mirati alla promozione della *salute per tutti*, intende sostenere una campagna di vaccinazioni in favore della popolazione zingara presente nel territorio del comune di Roma.

Dati epidemiologici confermano e fanno emergere, infatti, un basso livello di copertura vaccinale nei minori nomadi compresi tra 0 e 14 anni, nonché una maggiore esposizione, in considerazione delle particolari condizioni di vita di questa popolazione, a rischi di esiti negativi per la salute sia individuale che collettiva.

Il GRIS -Gruppo Regionale Immigrazione e Salute / Area Zingari – attraverso operatori sanitari del settore pubblico e del privato sociale, ha provveduto ad effettuare nei mesi scorsi una capillare "mappatura" degli insediamenti nomadi individuando per ciascuno di essi l'Azienda USL competente per territorio (vedi schema allegato).

Si è reso conseguentemente possibile censire la popolazione presente nei vari insediamenti e rilevare i bisogni di salute emergenti che hanno confermato la necessità di promuovere, in campo sanitario, interventi di "offerta attiva", al fine di superare i nodi e gli ostacoli che rendono difficoltoso alla popolazione zingara l'accesso ai servizi sanitari pubblici.

Pertanto, considerato che il Dipartimento Servizio Sanitario Regionale ha individuato come strategia maggiormente efficace quella della *pulse immunization* (un intervento contemporaneo e concentrato nel tempo atto a garantire in tempi molto rapidi un alto livello di immunizzazione) si invitano le SS. LL a rendere operativa una campagna attiva di **vaccinazioni obbligatorie e consigliate** da realizzarsi direttamente nei vari insediamenti nomadi.

Lo stesso Dipartimento ha predisposto dei "tesserini " da rilasciare al momento della vaccinazione con l'indicazione delle dosi somministrate e dei richiami da effettuare.

*Al Presidente
della Giunta Regionale del Lazio*

La campagna di vaccinazioni sopracitata dovrà svolgersi contemporaneamente in tutti i campi nomadi ed avrà una durata complessiva di 3 settimane, in un arco temporale compreso tra marzo ed ottobre 2002, così articolate:



1^ settimana 4/9 marzo 2002	Prima dose per i non vaccinati, eventuali richiami per gli altri.
2^ settimana 6/11 maggio 2002	Seconda dose ed eventuali dosi per i nuovi nati.
3^ settimana 7/12 ottobre 2002	Terzo richiamo ed eventuali dosi per i nuovi nati

Per la realizzazione e la valutazione d'impatto della campagna vaccinale, l'Unità Operativa "Studio dei Fenomeni Migratori" (istituita presso l'Agenzia di Sanità Pubblica) ha messo a punto un'anagrafe vaccinale ed un'anagrafe complessiva dei minori presenti nei campi, di età compresa tra 0-14 anni.

Al fine di acquisire i dati relativi all'anagrafe vaccinale, disponibili su supporto informatico, le SS.LL. dovranno fare riferimento alla succitata U.O., il cui responsabile è il dott. Giovanni Baglio (tel 06. 83060475/431 - indirizzo e-mail migrazione@asplazio.it).

Si confida nella massima collaborazione e disponibilità ad adempiere a quanto sopra, in particolar modo attraverso il coinvolgimento delle strutture distrettuali che dovranno garantire lo svolgimento della campagna vaccinale nei tempi e nei modi descritti.

Francesco Storace



territorio della ASL RMA


Municipio	Ubicazione	Gruppo etnico	Pop. Stimata	Pop. 0-14 anni
I	Campo Boario	Rom Kalderasha	104	33
II	Parcheggio Flaminio	Rom Napoletani	?	11
II	Via del Foro Italico	Rom Kanjarja	128	32
		Totale	232	76

territorio della ASL RMB

Municipio	Ubicazione	Gruppo etnico	Pop. stimata	Pop. 0-14 anni
V	Via del Mirtillo	Sinti giostrai	20	?
V	Via della Martora	Rudari, Rom Khorakhanè	45	59
V	Via Salviati 1	Rudari, Rom Khorakhanè, Rom Rumeni (?)	76	24
V	Via Salviati 2	Rudari, Rom Khorakhanè, Rom Rumeni (?)	273	137
V	Via Satta	Rom Khorakhanè	?	?
V	Via Spellanzon	Sinti giostrai	87	?
VII	Via Casilina 900	Rom Khorakhanè	546	309
VII	Via Dameta	Rom Kanjarja, Mrznarja	61	47
VII	Via Luigi Nono	Sinti giostrai, Rom Harvati	40	16
VII	Via Naide	Rom Kanjarja, Mrznarja	19	8
VII	Via Palmiro Togliatti	Rom Khorakhanè	30	11
VII	Via Palmiro Togliatti	Rudari	150	?
VIII	Via Collatina 600 (Via dell'acqua vergine)	Rom Kanjarja, Mrznarja	242	?
VIII	Via Salone	Rom Khorakhanè, Kanjarja, Mrznarja, Rumeni	1200	294
VIII	Villaggio Breda	Rom Mrznarja	30	?
X	La Barbuta (Ciampino)	Sinti giostrai, Rom Khorakhanè	294	111
X	Romanina (Tor Vergata)	Rom Kalderasha	50	?
		Totale	3163	1016

Territorio della ASL RM C

Municipio	Ubicazione	Gruppo etnico	Pop. stimata	Pop. 0-14 anni
VI	Via dei Gordiani	Rudari	194	126
IX	Via Arco di Travertino	Rom Khorakhanè	41	24
XI	Via delle Sette Chiese	Sinti giostrai	18	3
XI	Via di Torricola	Rom Khorakhanè	50	41
XI	Vicolo Savini	Rom Khorakhanè	1000	437
XII	Tor dei Cenci	Rom Khorakhanè, M	264	133
XII	Tor Pagnotta	Rom Khorakhanè	105	42
XII	Trigoria	Rom Khorakhanè	15	?
		Totale	1687	806



territorio della ASL RMD

Municipio	Ubicazione	Gruppo etnico	Pop. stimata	Pop. 0-14 anni
XIII	Via Ortolani (Acilia)	Rom-Kanjarja	106	?
XV	Via Candoni	Rom Rumeni	267	116
XV	Via della Muratella	Rom Khorakhanè	437	295
XVI	Via di Villa Troili	Rom Rumeni	173	79
		Totale	983	490

territorio della ASL RME

Municipio	Ubicazione	Gruppo etnico	Pop. stimata	Pop. 0-14 anni
XVIII	Via Monachina	Rom Khorakhanè	94	34
XIX	Lombroso	Rom Khorakhanè	189	93
XX	Via del Baiardo (Tor di Quinto)	Rom Kanjarja	334	157
		Totale	617	284



territorio delle ASL di Roma

Municipio	ASL	Ubicazione	Gruppo etnico	Pop. stimata	Pop. 0-14 anni
I	RMA	Campo Boario	Rom Kalderasha	104	33
II	RMA	Parcheggio Flaminio	Rom Napoletani	?	11
II	RMA	Via del Foro Italico	Rom Kanjarja	128	32
			Subtot.	232	76
V	RMB	Via del Mirtillo	Sinti giostrai	20	?
V	RMB	Via della Martora	Rudari, Rom Khorakhanè	45	59
V	RMB	Via Salvati 1	Rudari, Rom Khorakhanè, Rom Rumeni (?)	76	24
V	RMB	Via Salvati 2	Rudari, Rom Khorakhanè, Rom Rumeni (?)	273	137
V	RMB	Via Satta	Rom Khorakhanè	?	?
V	RMB	Via Spellanzon	Sinti giostrai	87	?
VII	RMB	Via Casilina 900	Rom Khorakhanè	546	309
VII	RMB	Via Dameta	Rom Kanjarja, Mrznarja	61	47
VII	RMB	Via Luigi Nono	Sinti giostrai, Rom Harvati	40	16
VII	RMB	Via Naide	Rom Kanjarja, Mrznarja	19	8
VII	RMB	Via Palmiro Togliatti	Rom Khorakhanè	30	11
VII	RMB	Via Palmiro Togliatti	Rudari	150	?
VIII	RMB	Via Collatina 600 (Via dell'acqua vergine)	Rom Kanjarja, Mrznarja	242	?
VIII	RMB	Via Salone	Rom Khorakhanè, Kanjarja, Mrznarja, Rumeni	1200	294
VIII	RMB	Villaggio Breda	Rom Mrznarja	30	?
X	RMB	La Barbuta (Ciampino)	Sinti giostrai, Rom Khorakhanè	294	111
X	RMB	Romanina (Tor Vergata)	Rom Kalderasha	50	?
			Subtot.	3163	1016
VI	RMC	Via dei Gordiani	Rudari	194	126
IX	RMC	Via Arco di Travertino	Rom Khorakhanè	41	24
XI	RMC	Via delle Sette Chiese	Sinti giostrai	18	3
XI	RMC	Via di Torricola	Rom Khorakhanè	50	41
XI	RMC	Vicolo Savini	Rom Khorakhanè	1000	437
XII	RMC	Tor dei Cenci	Rom Khorakhanè, Macedoni, Rumeni	264	133
XII	RMC	Tor Pagnotta	Rom Khorakhanè	105	42
XII	RMC	Trigoria	Rom Khorakhanè	15	?
			Subtot.	1687	806
XIII	RMD	Via Ortolani (Acilia)	Rom Kanjarja	106	?
XV	RMD	Via Candoni	Rom Rumeni	267	116
XV	RMD	Via della Muratella	Rom Khorakhanè	437	295
XVI	RMD	Via di Villa Troili	Rom Rumeni	173	79
			Subtot.	983	490
XVIII	RME	Via Monachina	Rom Khorakhanè	94	34
XIX	RME	Lombroso	Rom Khorakhanè	189	93
XX	RME	Via del Baiardo (Tor di Quinto)	Rom Kanjarja	334	157
			Subtot.	617	284

Territorio delle ASL di Roma

Municipio	ASL	Ubicazione	Gruppo etnico	Pop. stimata	Pop. 0-14 anni
			Totale	6682	2672